



**Legenda**


**ZONIZZAZIONE ACUSTICA**

**Classificazione**

- ZONA I-a ospedaliera
- ZONA I-b scolastica
- ZONA I-c verde pubblico
- Zona II prevalentemente residenziale ed agricola
- Zona III di tipo misto
- Zona IV di intensa attività umana
- Zona V prevalentemente industriale

**BASE CARTOGRAFICA**

-  Cartografia tecnica comunale 2016
-  Edificato estratto dalla cartografia tecnica comunale 2016



**Comune di Roccapiemonte**  
Provincia di Salerno

**Piano Urbanistico Comunale (PUC)**  
Adeguamento 2022

Il Sindaco  
**Carmine Pagano**

Assessore all'urbanistica  
**Avv. Anna Bruno**

Responsabile unico del procedimento  
**Arch. Davide Di Mattia**

Responsabile Ufficio VAS  
**Ing. Antonio Menichini**

Progettista  
Coordinatore Ufficio di Piano  
**Arch. Carmine Spirito**

Ufficio di Piano  
**Arch. Plan. Terr. Antonia Arena**  
**Arch. Plan. Terr. Luca Servodio**

Studio agronomico  
**Dr. Michelangelo De Dominicis**

Studio geologico  
**Geol. Enrico Bottiglieri**

Studio archeologico  
**Dr. Fabio Cubellotti**

Zonizzazione acustica  
**Dr. Alberto Gentile**

Valutazione Ambientale Strategica  
**Ufficio di Piano**

**Stato del territorio**  
Tav. A4.1  
**Carta della zonizzazione acustica**  
Scala 1:5.000

**Novembre 2022**