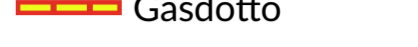












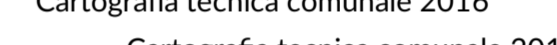
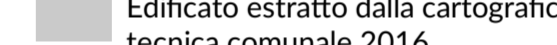





- Legenda**
- Rete di distribuzione ga ed elettricità
-  Elettodotto Terna
 -  Gasdotta
 -  Metanodotto

- Rete fognaria
-  Bocca di lupo
 -  Deviatore
 -  Impianto sollevamento comunale
 -  Impianto sollevamento GORI
 -  Pompa
 -  Vasca di laminazione
 -  Colettore
 -  Fogna bianca
 -  Fogna comprensoriale
 -  Fogna mista
 -  Fogna nera

- BASE CARTOGRAFICA
-  Cartografia tecnica comunale 2016
 -  Edificato estratto dalla cartografia tecnica comunale 2016
 -  Aggiornamento edificato 2021
In costruzione
 -  Realizzato


Comune di Roccapiemonte
Provincia di Salerno

Piano Urbanistico Comunale (PUC)
Adeguamento 2022

Stato del territorio
Tav. A5.3
Reti e servizi
Scala 1:5.000

Il Sindaco
Carmino Pagano

Assessore all'urbanistica
Avv. Anna Bruno

Responsabile unico del procedimento
Arch. Davide Di Mattia

Responsabile Ufficio VAS
Ing. Antonio Menichini

Progettista
Coordinatore Ufficio di Piano
Arch. Carmine Spirito

Ufficio di Piano
Arch. Plan. Terr. Antonia Arena
Arch. Plan. Terr. Luca Servodio

Studio agronomico
Dr. Michelangelo De Dominicis

Studio geologico
Geol. Enrico Bottiglieri

Studio archeologico
Dr. Fabio Cubellotti

Zonizzazione acustica
Dr. Alberto Gentile

Valutazione Ambientale Strategica
Ufficio di Piano

Novembre 2022