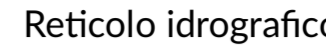




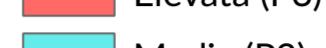

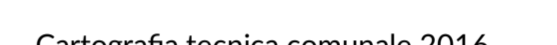
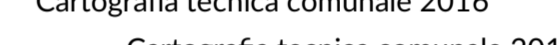
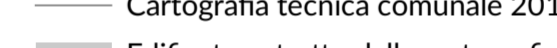






- Legenda**
-  Reticolo idrografico
 -  Alveo strada
 -  Reticolo idrografico
 -  Tratto tombato

- Pericolosità idraulica**
-  Elevata (P3)
 -  Media (P2)
 -  Bassa (P1)

- BASE CARTOGRAFICA**
-  Cartografia tecnica comunale 2016
 -  Cartografia tecnica comunale 2016
 -  Edificato estratto dalla cartografia tecnica comunale 2016
 -  Aggiornamento edificato 2021
 -  In costruzione
 -  Realizzato


Comune di Roccapiemonte
 Provincia di Salerno

Piano Urbanistico Comunale (PUC)
 Adeguamento 2022

Il Sindaco
Carmine Pagano
 Assessore all'urbanistica
Avv. Anna Bruno
 Responsabile unico del procedimento
Arch. Davide Di Mattia
 Responsabile Ufficio VAS
Ing. Antonio Menichini
 Progettista
 Coordinatore Ufficio di Piano
Arch. Carmine Spirito
 Ufficio di Piano
Arch. Pian. Terr. Antonia Arena
Arch. Pian. Terr. Luca Servodio
 Studio agronomico
Dr. Michelangelo De Dominicis
 Studio geologico
Geol. Enrico Bottiglieri
 Studio archeologico
Dr. Fabio Cubellotti
 Zonizzazione acustica
Dr. Alberto Gentile
 Valutazione Ambientale Strategica
 Ufficio di Piano

Piano strutturale
 Tav. B2.2
Carta della pericolosità idraulica
 Scala 1:5.000