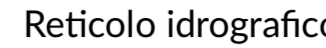




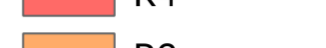


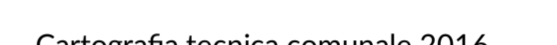
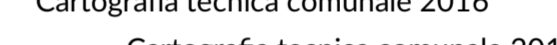
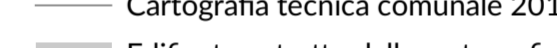





- Legenda**
-  Reticolo idrografico
 -  Alveo strada
 -  Reticolo idrografico
 -  Tratto tombato

- Rischio idraulico**
-  R4
 -  R3
 -  R2
 -  R1

- BASE CARTOGRAFICA**
-  Cartografia tecnica comunale 2016
 -  Cartografia tecnica comunale 2016
 -  Edificato estratto dalla cartografia tecnica comunale 2016
- Aggiornamento edificato 2021**
-  In costruzione
 -  Realizzato


Comune di Roccapiemonte
 Provincia di Salerno

Piano Urbanistico Comunale (PUC)
 Adeguamento 2022

Piano strutturale
 Tav. B2.3
Carta del rischio idraulico
 Scala 1:5.000

- Il Sindaco
Carmino Pagano
- Assessore all'urbanistica
Avv. Anna Bruno
- Responsabile unico del procedimento
Arch. Davide Di Mattia
- Responsabile Ufficio VAS
Ing. Antonio Menichini
- Progettista
 Coordinatore Ufficio di Piano
Arch. Carmine Spirito
- Ufficio di Piano
Arch. Plan. Terr. Antonia Arena
Arch. Plan. Terr. Luca Servodio
- Studio agronomico
Dr. Michelangelo De Dominicis
- Studio geologico
Geol. Enrico Bottiglieri
- Studio archeologico
Dr. Fabio Cubellotti
- Zonizzazione acustica
Dr. Alberto Gentile
- Valutazione Ambientale Strategica
 Ufficio di Piano