






- Legenda**
- Rischio da frana
- R4
  - R3
  - R2
  - R1

- BASE CARTOGRAFICA**
-  Cartografia tecnica comunale 2016
  -  Cartografia tecnica comunale 2016
  -  Edificato estratto dalla cartografia tecnica comunale 2016
- Aggiornamento edificato 2021**
-  In costruzione
  -  Realizzato

  
**Comune di Roccapiemonte**  
 Provincia di Salerno

**Piano Urbanistico Comunale (PUC)**  
 Adeguamento 2022

**Piano strutturale**  
 Tav. B2.5  
**Carta del rischio da frana**  
 Scala 1:5.000

- Il Sindaco  
**Carmino Pagano**
- Assessore all'urbanistica  
**Avv. Anna Bruno**
- Responsabile unico del procedimento  
**Arch. Davide Di Mattia**
- Responsabile Ufficio VAS  
**Ing. Antonio Menichini**
- Progettista  
 Coordinatore Ufficio di Piano  
**Arch. Carmine Spirito**
- Ufficio di Piano  
**Arch. Pian. Terr. Antonia Arena**  
**Arch. Pian. Terr. Luca Servodio**
- Studio agronomico  
**Dr. Michelangelo De Dominicis**
- Studio geologico  
**Geol. Enrico Bottiglieri**
- Studio archeologico  
**Dr. Fabio Cubellotti**
- Zonizzazione acustica  
**Dr. Alberto Gentile**
- Valutazione Ambientale Strategica  
 Ufficio di Piano