




Legenda



zone territoriali omogenee


- Agglomerati urbani di valore storico
A1 - A2 - A3 - A4 - A5 - A6 - A7 - A8
- Aree totalmente o parzialmente edificate
B1 - B2 - B3 - B4 - B5 - B6 - B7 - B8 - B9 - B10 - B11
BD1 - BD2 - BD3
- Aree destinate a nuovi complessi insediativi
C1 - C2 - C3 - C4 - C5
- Aree destinate a nuovi insediamenti produttivi
D1 - D2
- Aree ad uso agricolo
E1 - E2
- Aree destinate a parco
F1 - F2 - F3
- Aree destinate a attrezzature e servizi di interesse generale
F4 - F5 - F6 - F7 - F8 - F9 - F10 - F11

BASE CARTOGRAFICA

-  Cartografia tecnica comunale 2016
-  Cartografia tecnica comunale 2016
-  Edificato estratto dalla cartografia tecnica comunale 2016

Aggiornamento edificato 2021

-  In costruzione
-  Realizzato



Comune di Roccapiemonte
Provincia di Salerno

Piano Urbanistico Comunale (PUC)
Adeguamento 2022

Piano Strutturale
Tav. C1.5
Carta delle Zone Territoriali Omogenee
Scala 1:5.000

Il Sindaco
Carmino Pagano

Assessore all'urbanistica
Avv. Anna Bruno

Responsabile unico del procedimento
Arch. Davide Di Mattia

Responsabile Ufficio VAS
Ing. Antonio Menichini

Progettista
Coordinatore Ufficio di Piano
Arch. Carmine Spirito

Ufficio di Piano
Arch. Plan. Terr. Antonia Arena
Arch. Plan. Terr. Luca Servodio

Studio agronomico
Dr. Michelangelo De Dominicis

Studio geologico
Geol. Enrico Bottiglieri

Studio archeologico
Dr. Fabio Cubellotti

Zonizzazione acustica
Dr. Alberto Gentile

Valutazione Ambientale Strategica
Ufficio di Piano

Novembre 2022